

Wanderung: A Die Felsarena des Creux du Van

Donnerstag 6. Juni 2024

Bei nassen, gefährlichen Verhältnissen wandern wir von Noiraigue durch die Areuse-Schlucht nach Areuse mit Aufenthalt in Neuenburg

Beschreibung:

Route: Noiraigue – Le Oeuillons - Abzw. Soliat – La Grand Vy – Ferme Robert - Noiraigue

Entfernung: 14.4 km, 750 m Auf- und Abstieg **Wanderzeit:** 5 Std. **Schwierigkeitsgrad:** ***

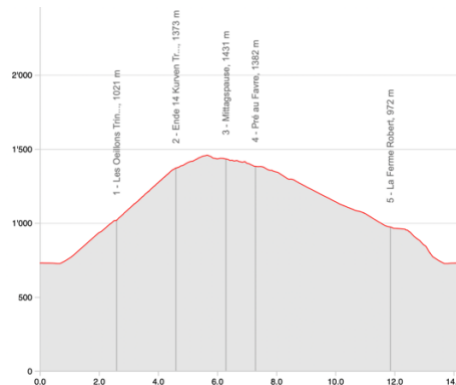


Verpflegung: Picknick **Kollektivbillet** ca. Fr. 45.00 **Leitung:** Mark und Annelise Lötcher

Treffpunkt: 06.40 h im Bahnhof Luzern. **Abfahrt:** 06.54 h nach Olten **Rückkehr:** 19.05 h

Wanderstöcke und hohe Wanderschuhe mit gutem Profil notwendig

Weitere Infos:

Die Wanderung führt zum mächtigen Felsenzirkus Creux du Van, eine wahre regionale Ikone, entstanden aus der Erosionstätigkeit von Wasser und Eis. In Noiraigue werden die Gleise überquert, um anschliessend zum Bauernhof Les Oeuillons aufzusteigen. Dies ist ein willkommener Rast vor dem Aufstieg auf dem « Sentier des 14 Contours », der bis zur Alphütte Le Soliat führt. Die Wanderung wird fortgesetzt den Abgründen des Creux du Van entlang, wo wir uns einer vielfältigen alpinen Flora erfreuen können. Der Weg zur Raststelle Ferme Robert, einem typischen Hof aus dem Jahr 1750, ist steinig und abfallend. Nach der Rast in der Ferme steigen wir wieder hinunter nach Noiraigue.

Karte mit Route und Höhenprofil:**Bilder:**

Das Leiterteam wünscht Ihnen eine schöne Wanderung.

Über die definitive Durchführung oder Änderung gibt der Telefonbeantworter von Pro Senectute Kanton Luzern 041 226 11 84 ab 10.00 Uhr Auskunft